

2023 대한민국지속가능발전대회
(한국의 갯벌 2단계 등재를 위한 토론회)
순천만 생태문화교육원
2023.09.14.(화) 15:30~



한국의 갯벌

세계유산 등재과정과 향후 과제


(재)한국의 갯벌 세계유산 등재추진단

World Heritage Promotion Team of Korean Tidal Flats

사무국장 문경오

유네스코 세계유산과 등재추진 노력

유네스코 등재유산의 종류



세계유산

문화유산, 자연유산, 복합유산



인류의 무형문화유산

문화적 다양성과 창의성이 유지될 수 있도록
각국의 무형유산을 등재(강강술래 등)



세계 기록유산

세계의 귀중한 기록물 보전을 위한 것 (난중일기 등)



Outstanding
Universal
Value

인종, 국가, 종교, 문화를 초월하여 인류 누구나
미래세대를 위해 물려주어야 할 탁월한 가치가 있다고 인정된 유산
(「세계유산협약」에 따라 유네스코 세계유산위원회가 심의)

전 세계에 하나밖에 없는 유일무이한 것 = Best of the Best!!

전 세계의 세계유산

**자연유산(Natural Heritage)**: 동식물서식지, 자연경관 등 **총 218건****문화유산(Cultural Heritage)**: 유적지, 건축물 등 **총 900건****복합유산(Mixed Heritage)** : 문화유산+자연유산 (총 39건)**총 1,157건(190개 세계유산협약 가입국 중 167개국에 분포)**

한국의 세계유산 : 총 15건 (자연 2, 문화 13)



1997 : 창덕궁, 수원화성



2014 : 남한 산성



1995 : 종묘



2009 : 조선왕릉

2015 :
백제역사유적지구2000 : 고창, 화순,
강화고인돌 유적

2010 : 하회, 양동마을



2018 : 산사



2019 : 서원



1995 : 석굴암



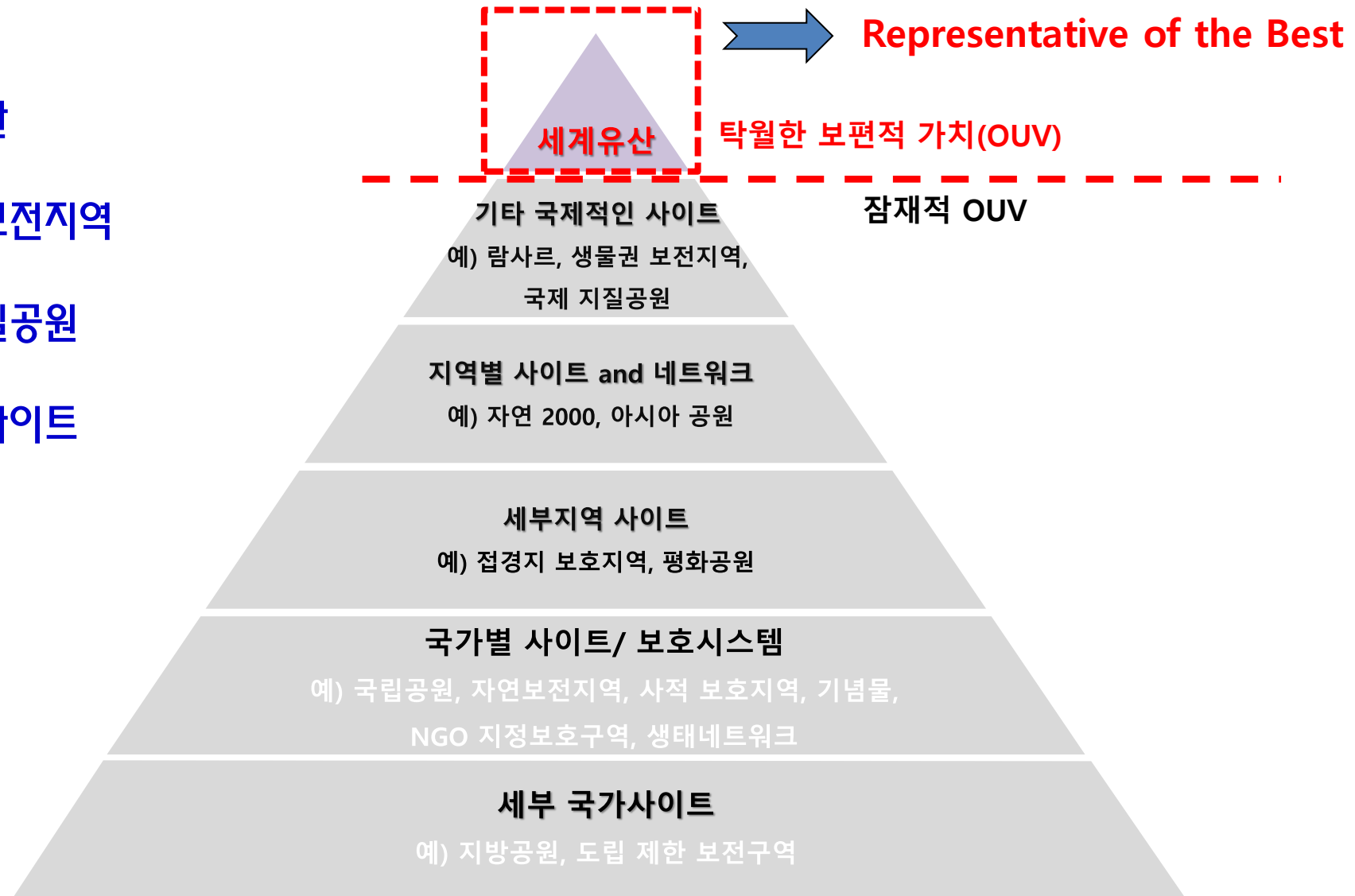
2000 : 경주역사유적지구



2007 : 제주화산섬 및 용암동굴

2021
한국의 갯벌

- 세계유산
- 생물권보전지역
- 세계지질공원
- 람사르사이트



**2000년대
(계획기)**

- 2003~2005: 세계유산 가능성 논의
- 2006~2009: 세계유산적 차별성 논의
- 2010: 잠정목록 등재

**2011~2014
(준비기)**

- 2011: 기본계획 수립
- 2012: 준비위원회 조직 및 운영
- 2013~2014: 대상지역 확정 및 추진단 구성 준비

**2014~2020
(이행기)**

- 2014. 6. 추진단 설립 및 운영
- 2014~2018 데이터 수집, 분야별 연구, 주민공청회, 신청서 작성
- 2019: 신청서 제출 / IUCN 현장실사

**2021
(완성기)**

- 2021. 5. IUCN 권고안 접수 / 대응자료 준비
- 2021. 6.~7 세계유산위원회 지지교섭
- 2021. 7. 31. 한국의 갯벌 세계자연유산 등재 결정

거버넌스 구축 활동

- **사업추진을 위한 관계자 회의:** 이사회 12회, 추진위원회 4회, 실무협의회 17회, 중앙 및 지자체 업무협의 41회
- **전문가 회의:** 집필진 워크숍 38회, 국외 전문가 회의 10회
- **지역주민 공청회:** 주민설명회 35회, 주민공청회(습지보호지역 확대) 5회, 지역관리위원회 5회



학술지원 사업

- **국제행사 및 학술대회 참석 지원:** 국제행사참석 33회, 국제학술대회 개최 2회, 국제행사 세션운영 2회, 국내학술대회 개최 1회
- **디지털 아카이빙:** 14,005건 자료 축적(사진 7,191건, 문서 6,476건, 음성 322건, 동영상 16건)

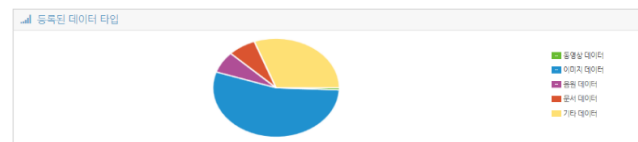


(세)서남해안 갯벌 세계유산 등재추진단 디지털 아카이브

전체자료

순번	공개여부	자료형식	상세사항	타임	등록일	등록자	관리
7784	공개	2017-04-사무국-대전 GOODIN Business Center-제2차 임의결정 회의			2018-02-08	김수현	
7783	공개	2017-09-사무국-북동아시아 자연유산(가제) 2차 임의결정 의결문			2018-02-08	김수현	
7782	공개	2018-01 사무국 유산 예비 출연사 신청서 영문본 영문본 결과			2018-02-06	김수현	
7781	공개	2018-01-사무국-유산 예비 출연사-신청서 영문본 영문본 사진			2018-02-06	김수현	
7780	공개	2018-01-사무국-유산 예비 출연사-신청서 영문본 영문본 사진			2018-02-06	김수현	
7779	공개	2018-01-사무국-유산 예비 출연사-신청서 영문본 영문본 계획서			2018-02-06	김수현	
7778	공개	2017-03-연구팀-보고서-2016 월명박물관지정서안 학술자료			2018-01-30	김수현	
7777	공개	2017-03-연구팀-보고서-2016 월명박물관지정서안 국사자료			2018-01-30	김수현	
7776	공개	2017-03-연구팀-보고서-2016 월명박물관지정서안 문화다양성			2018-01-30	김수현	
7775	공개	2017-03 연구팀 보고서 2016 양정유물지정서안 지정제정 부록			2018-01-29	김수현	

자료통계

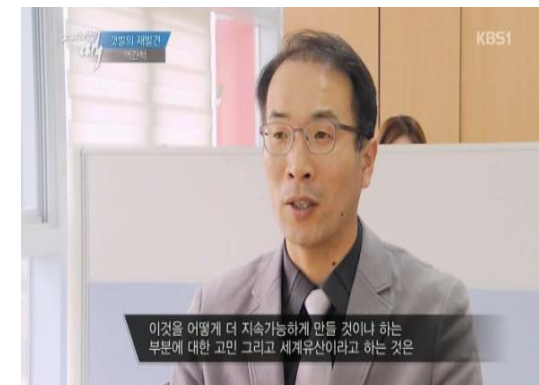



등록된 데이터 타입

자료유형	파일수	용량	비율
이미지	3 개	359.89 MB	0.71%
문서	7,307 개	27,811.37 MB	54.5%
음성	38 개	3,596.34 MB	7.05%
동영상	290 개	3,644.93 MB	7.14%
기타	146 개	15,613.72 MB	30.6%
합계	7,784 개	51,026.25 MB	100%

홍보 사업

- **홍보부스 운영**: 국참여지자체 축제 등 홍보부스 운영 9회, 해외 홍보부스 운영 2회, 지지서명수 접수 5,401건
- **언론홍보**: 745회(TV보도 42건, 신문 696건, 기고문 6건, 다큐멘터리 방영(KBS) 1회)



습지보호지역 확대 및 보호체계 구축

- 대규모 습지보호지역 확대
 - 확대면적 1,185,84km² (대한민국 전체 갯벌 면적 2,487.2km²)의 47.7%에 해당
 - 2009~2017년 지정된 습지보호지역 (586.379km²)의 2배
- 세계유산 등재를 위한 보호체계 확립
 - 보호관리 요건 및 완전성 요건 부합을 위해 등재 추진과정에서 보호체계를 확립
 - 등재 및 관리를 위한 기본법으로 습지보전법 적용
(문화재보호법이 적용되지 않는 첫 번째 사례)



습지보호지역 확대

구분	기존 (km ²)	확대 (km ²)	증가 (km ²)
서천갯벌	15.30	68.09	52.79
고창갯벌	10.40	64.66	54.26
신안갯벌	43.62	1,100.86	1,057.24
보성갯벌	10.30	31.85	21.55
순천만갯벌	28.00	28.00	-
합계	110.22	1,293.46	1,185.84

국내 습지보호지역의 90%에 해당 (서울시 면적의 2배 이상)

지역 주민 인식 증진 및 신뢰관계 구축

1. 주민설명회 실시(대면접촉)

- 세계유산 제도 소개
- 보호법 적용에 따른 행위제한 등 설명
- 세계유산 등재추진 대상지역 범위 설정(안) 설명
- 향후 보호관리에서 주민의 역할 제안
- 질의 응답을 통한 주민의견 수렴

2. 주민의견 수렴

- 주민설명회시 도출된 핵심 쟁점사항에 대한 실무협의(주민단, 지자체 담당자 등)
- 주민참여 및 지원방안 논의

4. 주민신뢰관계 구축

- 주민 참여기반 조성 및 소통구조 확보
 - 주민협의회를 통한 보호관리체계 내용 검토
 - 주민협의회 구성 후 주민의견 지속적 반영
- 지역주민들의 지지결집과 자긍심 고취


3. 주민의견을 반영한 보호관리체계 수립

- 주민 및 지자체 의견을 반영한 보호관리체계 연구
- 지역 현실에 부합하는 보호관리체계 수립
 - 주민, 지자체 의견 반영
 - 지역별 해결과제 반영

OUV 입증을 위한 과학적 자료 집적



- 지형지질분야(2014~2017)
- 생물생태분야(2015~2017)
- 보호관리분야(2015~2017)

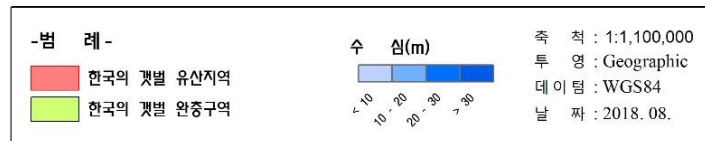
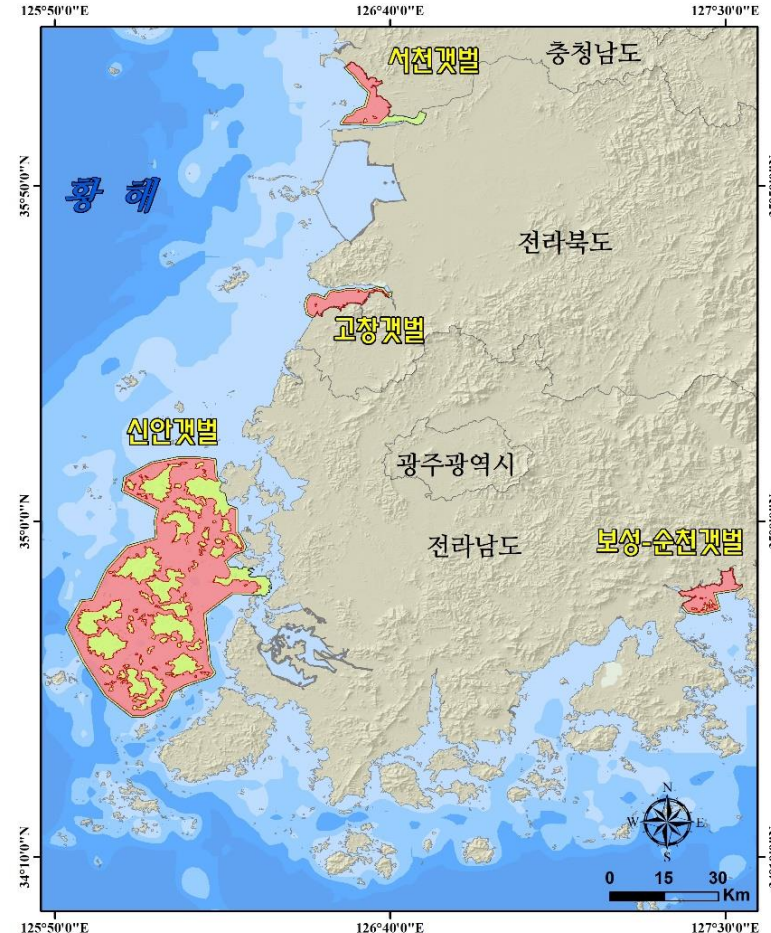




한국의 갯벌 세계유산 등재와 도전과제

- 유산명: 한국의 갯벌
(Getbol, Korean Tidal Flats)
- 등재기준: x
(생물다양성 및 멸종위기종의 자연서식지)
- 등재연도: 2021

지역명	중심점 좌표	유산지역 (km ²)	완충구역 (km ²)
서천갯벌	36°02'43.01"N 126°36'46.69"E	68.09	36.57
고창갯벌	35°33'06.67"N 126°32'01.35"E	55.31	18.80
신안갯벌	34°49'43.76"N 126°06'16.00"E	1,100.86	672.54
보성-순천 갯벌	34°49'11.25"N 127°27'32.19"E	59.85	18.01
합계 (km²)		1,284.11	745.92



지구 생물 다양성의 보전을 위해 세계적으로 가장 중요하고 의미 있는 서식지 중 하나이며,
특히 멸종위기 철새의 중간기착지로서의 탁월한 보편적 가치를 대표

국제적 중요성: 세계 3대 중요 철새이동경로 상
핵심 중간기착지



멸종위기종과 고유종을 포함한
세계최고수준의 생물 종 다양성





CONVENTION CONCERNING
THE PROTECTION OF
THE WORLD CULTURAL
AND NATURAL HERITAGE

*The World Heritage Committee
has inscribed*

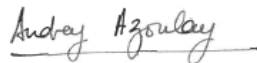
Getbol, Korean Tidal Flats

on the World Heritage List

*Inscription on this List confirms the outstanding
universal value of a cultural or
natural property which requires protection for the
benefit of all humanity*

DATE OF INSCRIPTION

31 July 2021



DIRECTOR-GENERAL
OF UNESCO

버려진 지역 / 매립의 대상 / 힘든 노동의 공간



전 지구적 중요성

전 세계 인류의 미래세대를 위해 보전해야 할 귀중한 지역
생물다양성과 멸종위기 철새 보전 + 기후위기 대응을 위한 '블루카본'

세계유산 등재

대한민국 갯벌 보전의 패러다임 대전환의 계기

- 갯벌생태계(생태계서비스) 보전 = 생존 + 미래형 지속가능 발전

국제적 위상 강화 및 협력 증진

- 국제 기준을 넘어 세계를 선도

미래세대를 위한 지속가능발전의 좋은 모델

세계유산위원회 권고사항

- **2단계 확대**
 - 인천, 경기, 충남 등 북부 중요 철새지역 및 인접지역 등 9개소 확대
 - 독립된 신청서 제출 (제48차 세계유산위원회 심의)
- **완충구역 확대:** 철새의 만조 시 휴식지를 고려한 육상완충구역 확대
- **통합관리체계 및 2단계 지역을 포함한 관리계획 수립**
 - 통합관리 거버넌스에 철새관리 국가부처인 환경부 참여
 - 세계유산, 생물권보전지역, 람사르 습지 등을 통합관리하는 지자체 단위 조직 마련
- **개발 활동 억제:** 속성에 영향을 미치는 추가 개발이 없음을 보장

세계유산위원회 권장사항

- **국제협력 강화:** 동아시아-대양주 철새이동로 상 국가, 특히 중국과의 협력 강화

2023

- 조직구성(1월~5월)
- 잠정목록 등재(4월~5월)
- 주민설명회(7~12월)
- 연구 및 모니터링(6월~)
- 신청서초안작성(10월~)

*우선추진대상 선정

2024

- 연구 및 모니터링(계속)
- 유산지역 경계 확정
- 습지보호지역 지정 완료
- 신청서 작성 완료

*최종 신청대상 선정

2025

- 신청서 제출
- 예비실사
- IUCN 현지실사
- 추가자료 제출

2026

- IUCN 중간보고 답변서 제출
- IUCN 평가서 공개 및 지지교섭
- 제48차 세계유산위원회 최종결정

	2023	2024	2025	2026
지자체	<ul style="list-style-type: none"> • 지원조례 및 예산지원 • 추진 인력(조직) 구성 • 중장기 정책 수립 • 관리계획수립지원 	<ul style="list-style-type: none"> • 관리체계 강화 • 압력요인저감대책 마련 • 습지보호지역 지정 	<ul style="list-style-type: none"> • IUCN현장실사준비 (및 현장설명) 	<ul style="list-style-type: none"> • 국내외 홍보 • 등재이후관리방안준비
지역주민/NGO	<ul style="list-style-type: none"> • 주민설명회 개최 지원 • 유산보호및관리에 대한 의견 개진 • 보호지역 지지여론 확산 	<ul style="list-style-type: none"> • 등재지지여론확산 	<ul style="list-style-type: none"> • 현장실사 인터뷰 • 등재분위기 고취 (지지서명서 작성) 	<ul style="list-style-type: none"> • 국내외 홍보지원
전문가/추진팀	<ul style="list-style-type: none"> • 기초자료 조사 및 분석 • 유산지역 경계(안) 마련 • 신청서 초안작성 	<ul style="list-style-type: none"> • 연구조사(계속) • 비교분석 • 신청서 작성 	<ul style="list-style-type: none"> • IUCN현장실사이행 • 추가자료 제출 	<ul style="list-style-type: none"> • 대응자료 준비



United Nations
Educational, Scientific and
Cultural Organization



Getbol, Korean Tidal Flats
inscribed on the
World Heritage List in 2021

Getbol Korean Tidal Flats



감사합니다

(재)한국의 갯벌 세계유산 등재추진단

World Heritage Promotion Team of Korean Tidal Flats